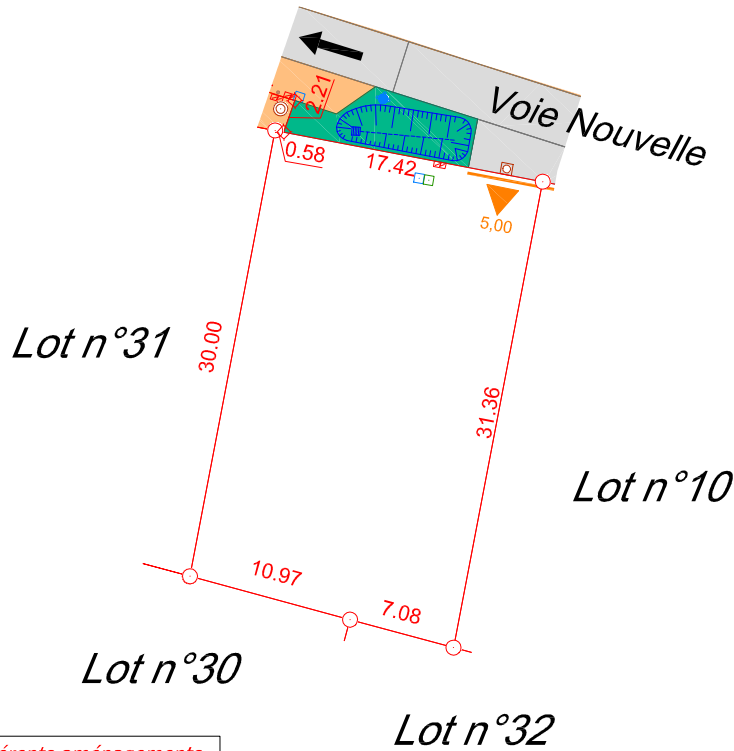


COMMUNE DE QUINÇAY
 Lotissement " Les Jaudouines "
 Lieudit " Champs des Jaudouines "

Permis d'aménager approuvé par l'arrêté municipal n° PA 086 204 19 N0002
 en date du 14/11/2019

PLAN DE VENTE DU LOT n°9
 Tranche n°1

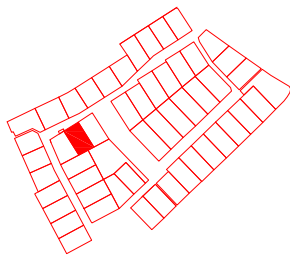


Nota : La position des branchements, des différents aménagements, des principes liés au règlement du lotissement est donnée à titre indicatif. Elle fera l'objet d'une vérification auprès du maître d'ouvrage du lotissement concerné.

Ces données sont issues du fichier du schéma des réseaux, de la voirie et des espaces verts phase DCE du 12/02/2020 réalisé et fourni par ABSISCSE VRD-CONSEIL sous le numéro de dossier 21553

Echelle : 1/500

















PLAN DE SITUATION
 (sans échelle)



Superficie : 553 m² Surface de plancher : 331.2 m²

Réf. cadastrale : B n°2324 et ZD n°148

LÉGENDE :

	Borne OGE nouvelle		Grille avaloir
	Limite du lot		Regard de visite EU
	Accès imposé		Regard de branchement EU
	Sens de circulation		Niche à compteur
	Chaussée		Borne à incendie
	Trottoir		Regard de branchement
	Plantations basses		Borne CIBE de coupure
			Candélabre
			Noe

Société de Géomètres-Experts - Bureau d'études V.R.D.

Dressé par le cabinet ABSISCSE GÉO-CONSEIL
 anciennement Cabinet Biget - Saux et Cabinet Merle

3, Rue des Courlis - BP26
 86281 SAINT-BENOIT Cedex
 TEL : 05.49.01.37.77
 Email : contact@abscisse-gc.fr

16, Grand' Rue
 86500 MONTMORILLON
 TEL : 05.49.91.16.55
 Email : montmorillon@abscisse-gc.fr



DOSSIER : 21443

LE 18/01/2021